"ZŘÍZENÍ VÝHYBNY BARTOUŠOV"
KOORDINAČNÍ SITUACE STAVBY KÚ KOPIDLNO
M 1:1000

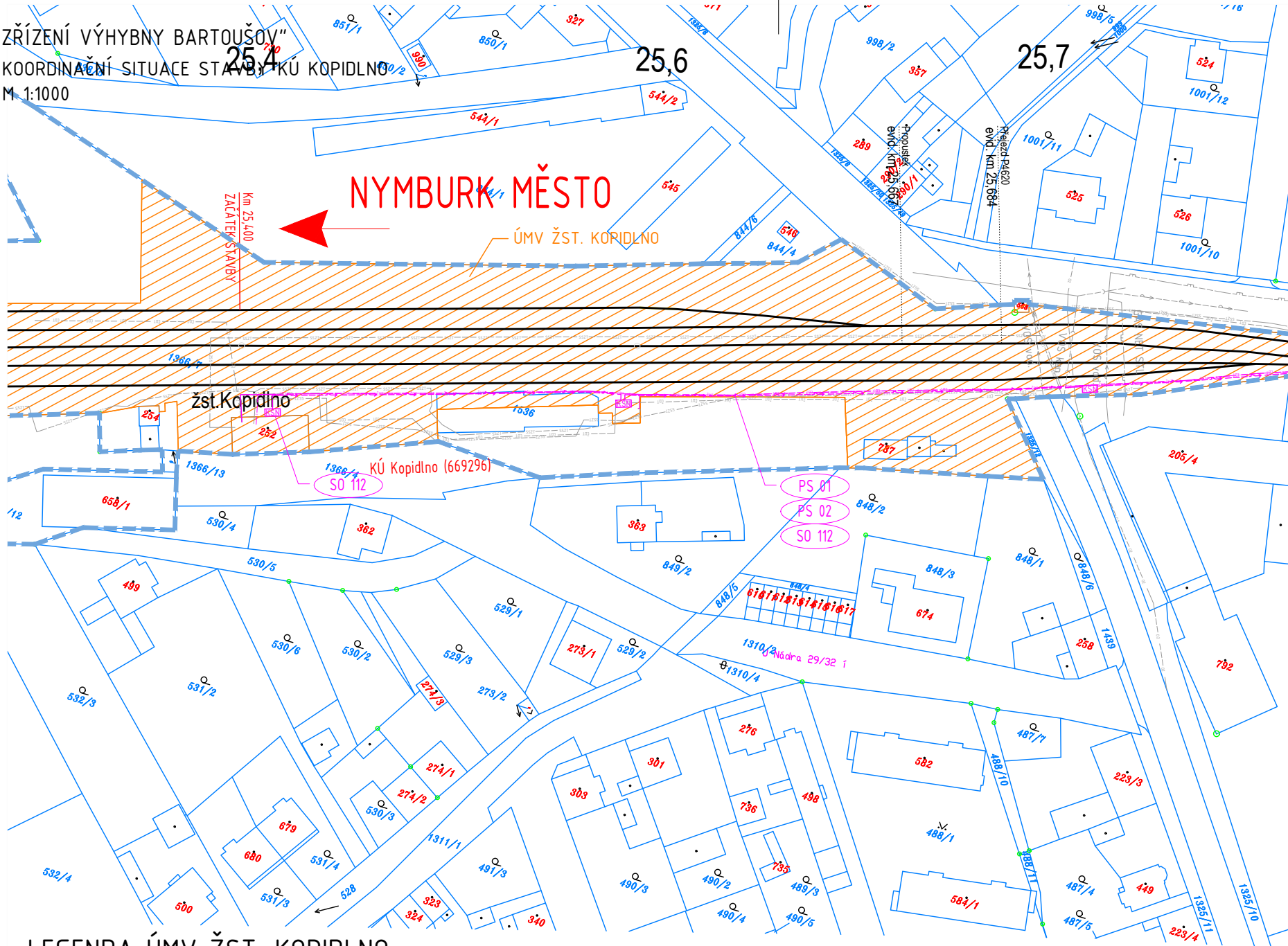
25,4
25,6
25,7
NYMBURK MĚSTO
ÚMV ŽST. KOPIDLNO
Km 25,400
ZAČÁTEK STAVBY
žst.Kopidlno
KÚ Kopidlno (669296)
SO 112
PS 01
PS 02
SO 112
KSN
Propustek
evid. km 25,664
Přejezd P4620
evid. km 25,684
Nádrž 29/32
851/1
850/1
327
990
544/2
544/1
545
844/6
546
844/4
998/2
357
289
998/5
524
1001/12
1001/11
525
526
1001/10
1366/1
254
252
1536
787
205/4
1366/13
1366/4
658/1
530/4
362
363
848/2
849/2
530/5
848/3
848/1
848/6
499
848/5
674
530/6
530/2
529/1
529/3
273/1
529/2
1310/3
1310/4
258
1439
792
532/3
531/2
274/3
273/2
276
487/1
301
582
488/10
223/3
274/1
303
498
736
488/1
679
274/2
530/3
1311/1
680
531/4
491/3
490/3
490/2
735
489/3
487/4
449
532/4
500
531/3
528
323
324
340
490/4
490/5
584/1
487/5
488/11
1325/11
1325/10
223/4

LEGENDA ÚMV ŽST. KOPIDLNO

ÚMV ŽST. – ŘEŠÍ PŘEVOD POZEMKŮ MEZI ČD a.s. a SŽDC s.o.

▨ ÚMV ŽST. KOPIDLNO – STÁVAJÍCÍ A BUDOUCÍ POZEMKY SŽDC s.o., PLATNÉ K 03/2018

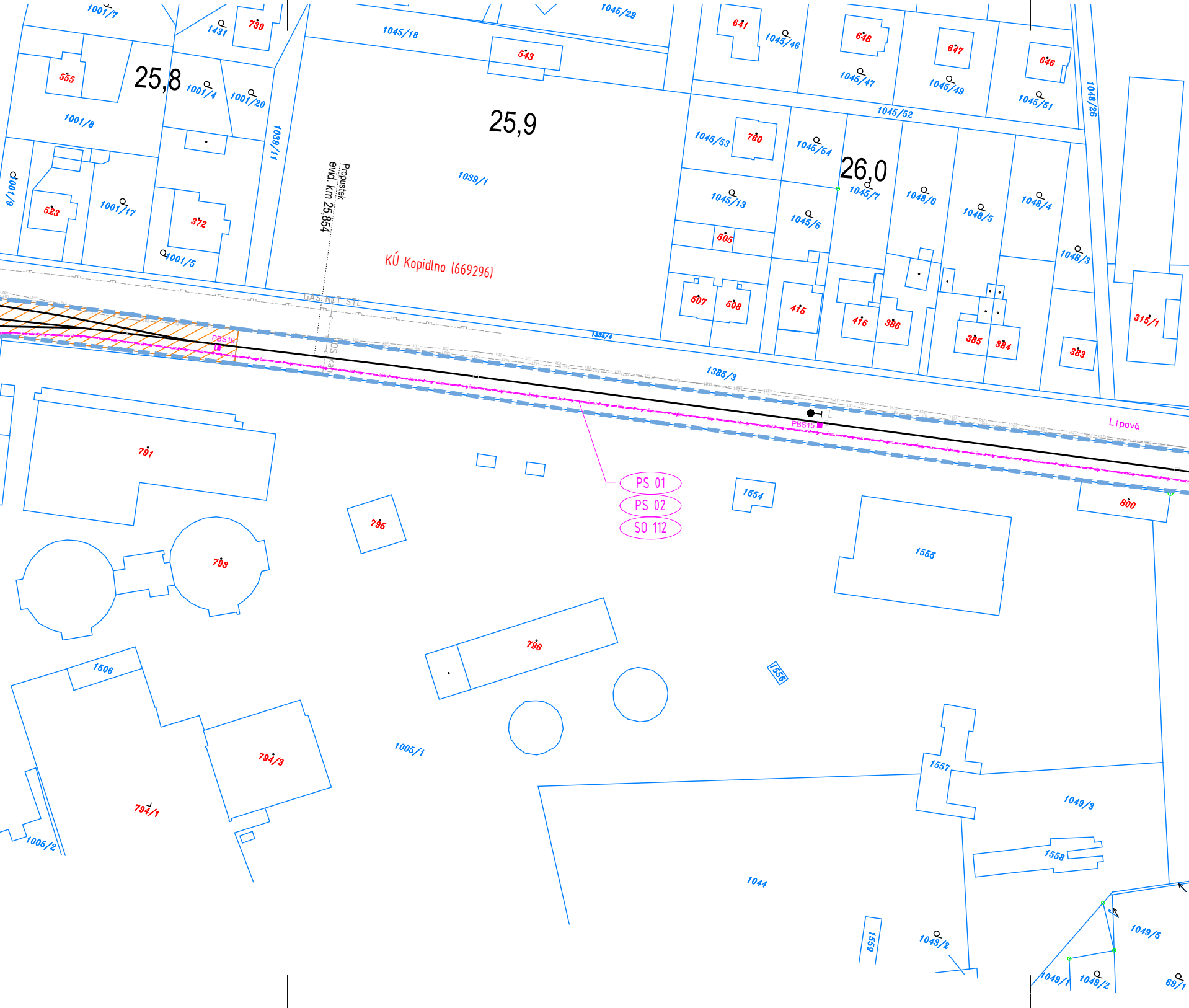

1001/7
1431
739
1045/18
1045/29
641
1045/46
648
647
646
555
25,8
1001/4
1001/20
543
1045/47
1045/49
1045/51
1048/26
1001/8
25,9
1045/52
1039/11
1045/53
760
1045/54
26,0
Propustek
evid. km 25,854
1039/1
1045/7
1048/6
1048/5
1048/4
1001/9
523
1001/17
372
1045/13
1045/6
505
1048/3
1001/5
KÚ Kopidlno (669296)
GAS: NET STL
507
508
415
416
386
385
384
315/1
383
PBS16
1385/4
1385/3
PBS15
Lipová
791
PS 01
PS 02
SO 112
1554
800
795
793
1555
796
1556
1506
794/3
1005/1
1557
1049/3
794/1
1005/2
1558
1044
1049/5
1559
1043/2
1049/1
1049/2
69/1

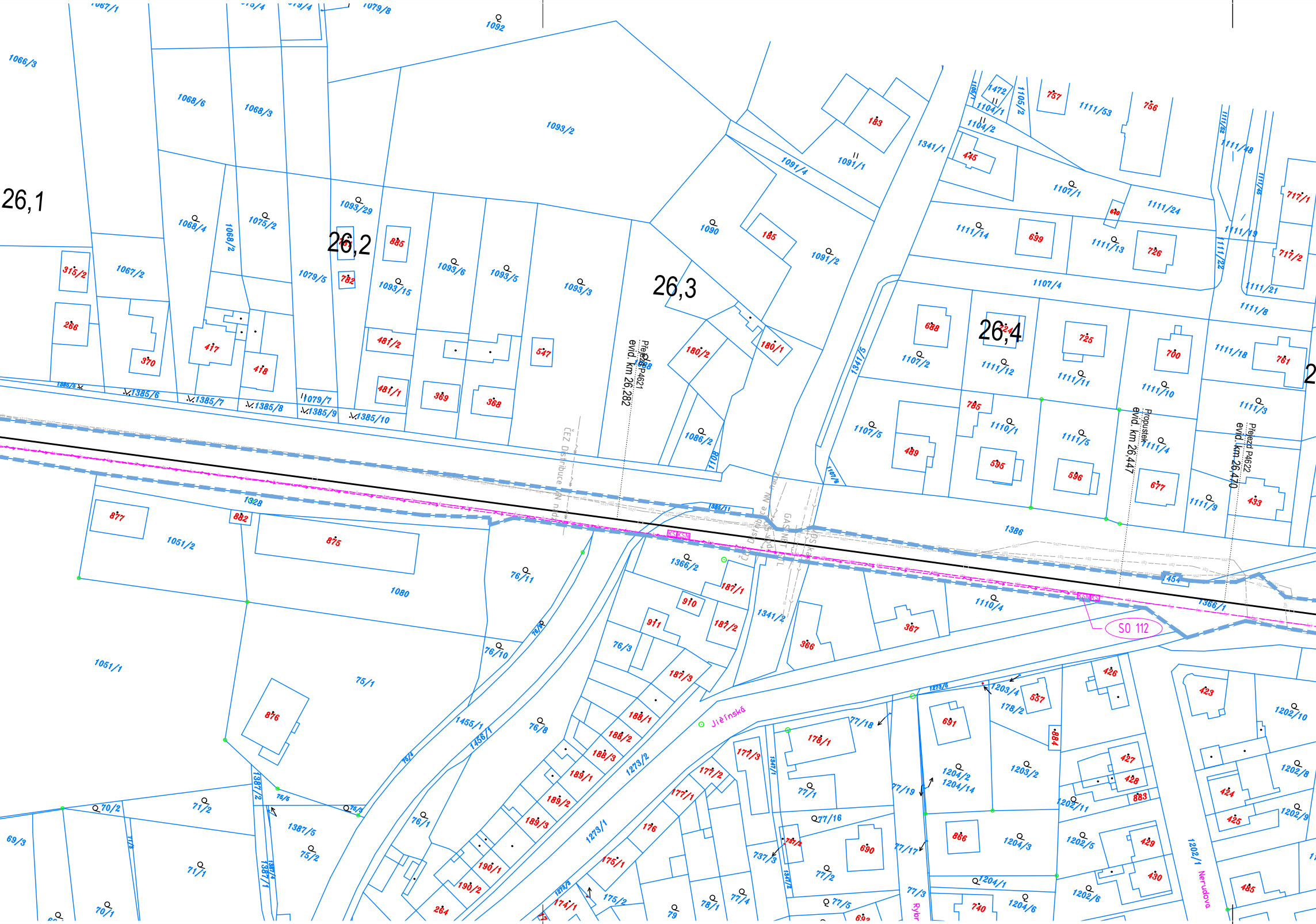
26,1
26,2
26,3
26,4
Přejezd P4621
evid. km 26,282
Propustek
evid. km 26,447
Přejezd P4622
evid. km 26,470
ČEZ Distribuce NN nad.
GASNET
SO 112
Jičínská
Nerudova
1066/3
1067/1
1068/6
1068/3
1068/4
1068/2
1075/2
1079/5
1079/8
1092
1093/2
1093/29
1093/15
1093/6
1093/5
1093/3
1091/4
1091/1
1091/2
1090
1086/2
1341/1
1341/6
1104/1
1104/2
1105/2
1472
1111/53
1107/1
1111/24
1111/14
1111/13
1107/4
1111/48
1111/19
1111/22
1111/21
1111/8
1107/2
1111/12
1111/11
1111/10
1111/18
1111/3
1107/5
1110/1
1111/5
1111/4
1111/9
1067/2
315/2
266
370
417
418
885
782
481/2
481/1
369
368
547
180/2
180/1
183
185
445
757
756
699
726
717/1
717/2
688
725
700
761
785
489
595
596
677
433
1385/5
1385/6
1385/7
1385/8
1079/7
1385/9
1385/10
1708
1328
877
882
875
1051/2
1080
76/11
1366/2
187/1
910
911
187/2
1341/2
366
367
1110/4
1386
454
1366/1
1051/1
75/1
876
76/10
76/3
187/3
1455/1
1456/1
76/8
188/1
188/2
188/3
189/1
189/2
189/3
1273/2
1273/1
70/2
71/2
69/3
71/1
70/1
1387/2
1387/5
75/2
1387/1
76/1
190/1
190/2
264
174/1
175/1
175/2
176
177/1
177/2
177/3
178/1
77/18
77/1
77/16
77/19
77/17
77/2
77/3
77/5
737/3
78/1
77/4
79
690
691
1203/4
178/2
557
1204/2
1204/14
1203/2
884
886
1204/3
1204/1
1204/6
740
426
423
427
428
883
1202/11
424
425
1202/10
1202/8
1202/9
1202/5
429
430
1202/6
1202/1
485

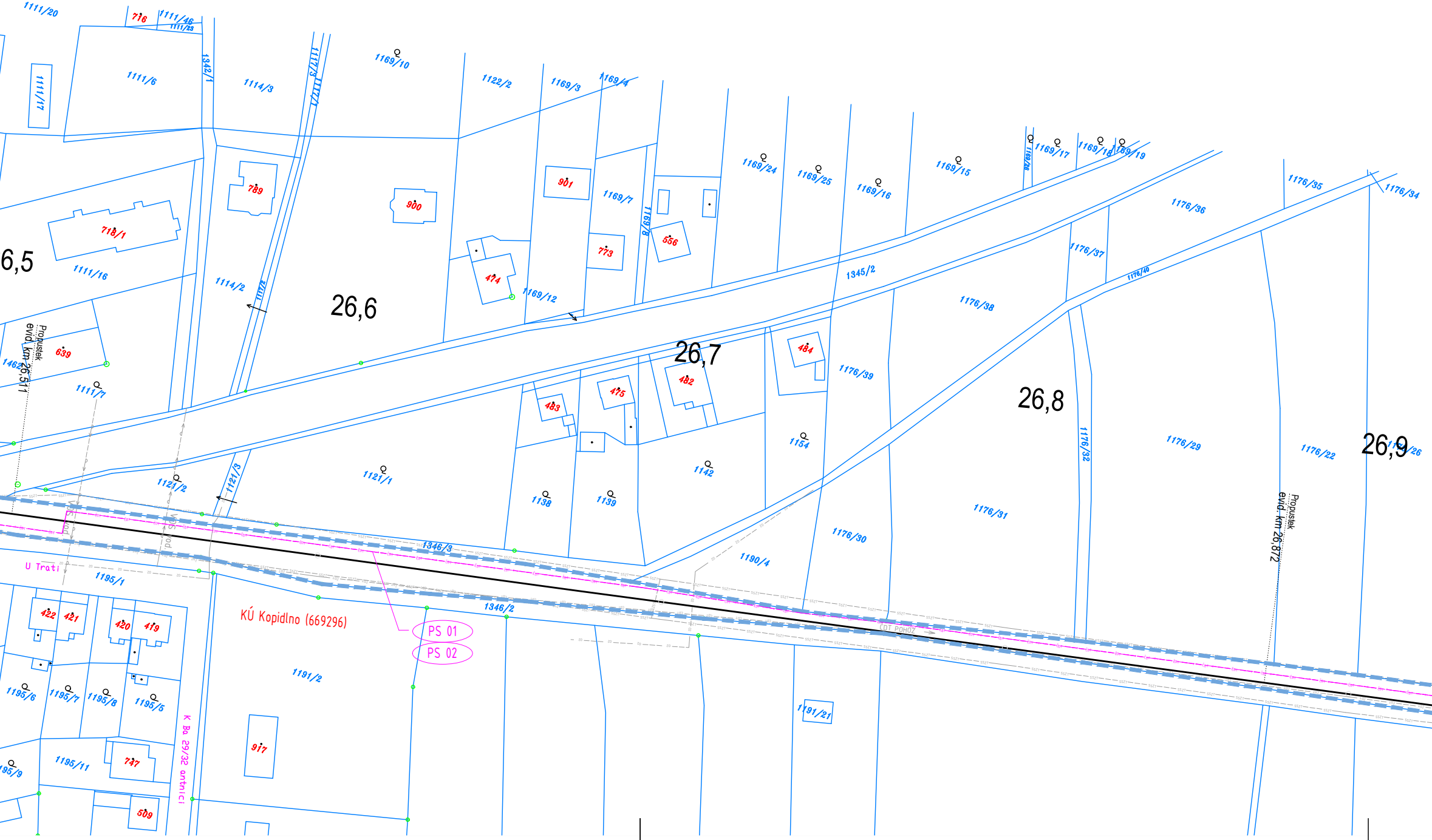
1111/20
716
1111/46
1111/23
1111/17
1111/6
1342/1
1114/3
1117/3
1117/1
1169/10
1122/2
1169/3
1169/4
789
900
901
1169/7
1169/8
556
773
474
1169/12
718/1
6,5
1111/16
1114/2
1117/2
26,6
639
1462
Propustek
evid. km 26,511
1111/7
1169/24
1169/25
1169/16
1169/15
1169/26
1169/17
1169/18
1169/19
1176/35
1176/36
1176/34
1345/2
1176/37
1176/40
1176/38
26,7
484
482
475
483
1176/39
26,8
1154
1142
1121/1
1121/2
1121/3
1138
1139
1176/32
1176/29
1176/22
26,9
1176/26
Propustek
evid. km 26,872
1176/31
1176/30
1190/4
1346/3
1346/2
U Trati
1195/1
422
421
420
419
KÚ Kopidlno (669296)
PS 01
PS 02
CDT POHOZ
SSZT
1191/2
1191/21
1195/6
1195/7
1195/8
1195/5
1195/11
195/9
747
917
509
K Ba 29/32 antnici

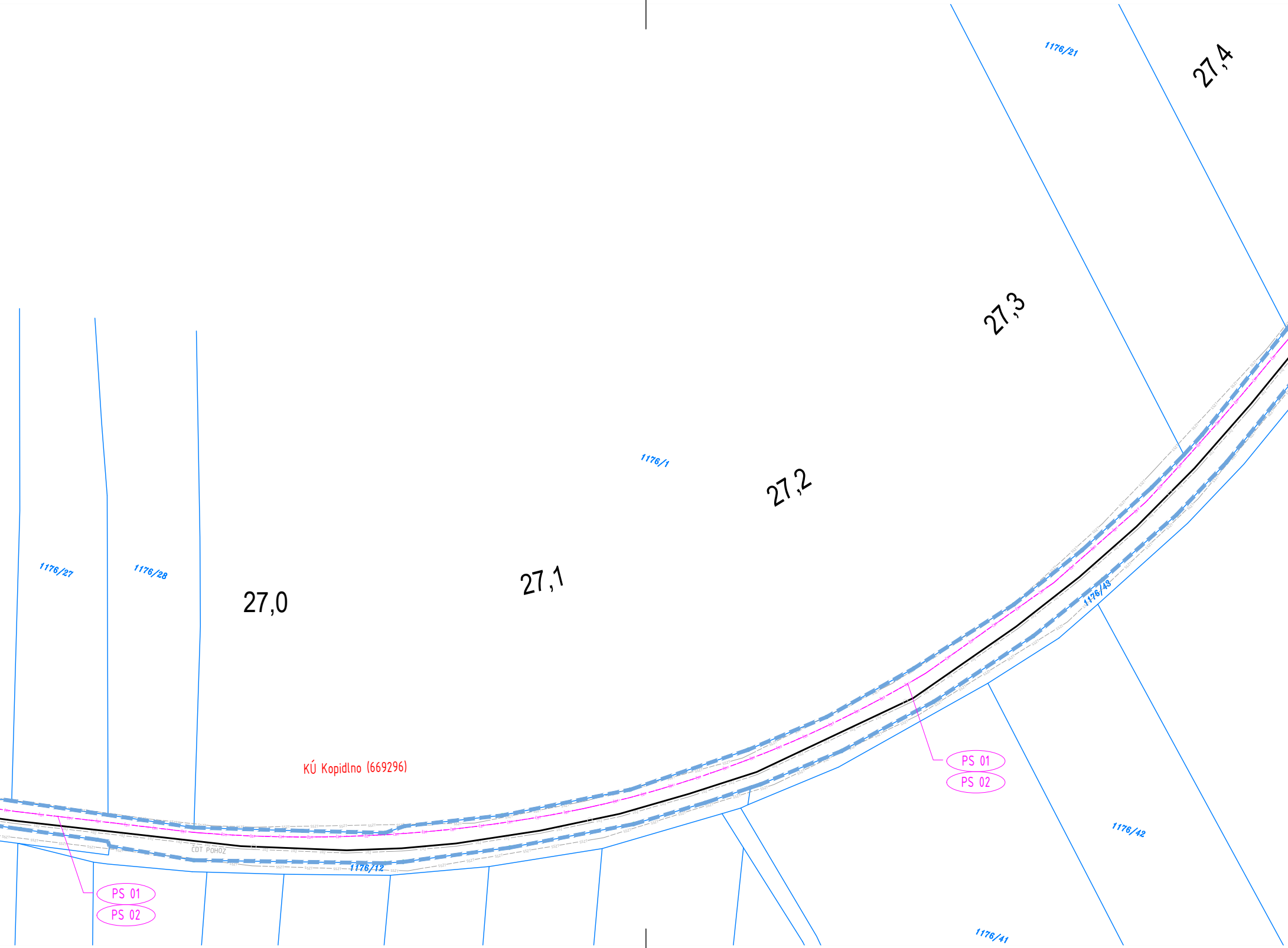
1176/21
27,4
27,3
1176/1
27,2
27,1
27,0
1176/27
1176/28
1176/43
KÚ Kopidlno (669296)
PS 01
PS 02
CDT POHOZ
1176/12
PS 01
PS 02
1176/42
1176/41

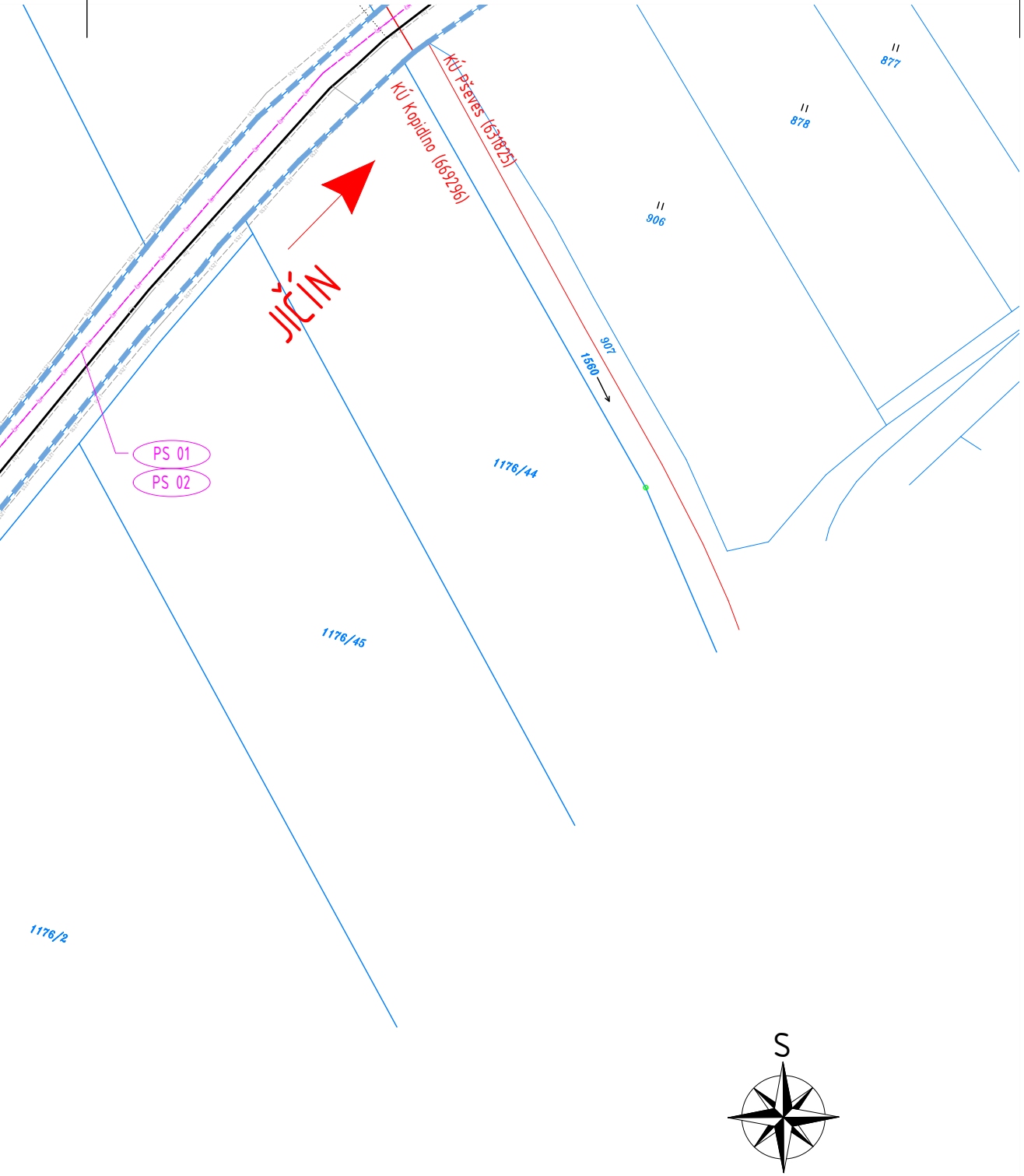
KÚ Kopidlno (669296)
KÚ Pševes (631825)
JIČÍN
PS 01
PS 02
877
878
906
907
1560
1176/44
1176/45
1176/2
S

LEGENDA STÁVAJÍCÍCH SÍTÍ

	Správa železniční dopravní cesty, státní organizace:
SSZT	Správa železniční dopravní cesty, státní organizace, SSZT – Správa sdělovací
SEE	Správa železniční dopravní cesty, státní organizace, SEE – Správa elektrotech
propustek most	Správa železniční dopravní cesty, státní organizace, SMT – Správa mostů a tu
RSM	České dráhy, akciová společnost, RSM – Regionální správa majetku
ČDT	ČD Telematika, akciová společnost
ICT	ČEZ ICT Services, akciová společnost
	ČEZ Distribuce, akciová společnost – síť NN
	ČEZ Distribuce, akciová společnost – síť VN
	GasNet, společnost s ručením omezeným – VTL plynovod
	GasNet, společnost s ručením omezeným – STL plynovod
02	Česká telekomunikační infrastruktura, akciová společnost
	Vodohospodářská a obchodní společnost, akciová společnost – vodovod
	Vodohospodářská a obchodní společnost, akciová společnost – kanalizace
VO	Technické služby města Jičína
ČRA	České Radiokomunikace, akciová společnost

UPOZORNĚNÍ:
PRŮBĚH PODZEMNÍCH SÍTÍ JE ZAKRESLEN POUZE INFORMATIVNĚ PODLE
VYJÁDŘENÍ JEJICH SPRÁVCŮ. PRO ZJIŠTĚNÍ PŘESNÉ POLOHY SÍTĚ JE NU
POŽÁDAT SPRÁVCE O VYTYČENÍ.

LEGENDA MAPY

	STÁVAJÍCÍ STAV
	HRANICE PARCEL KATASTRU NEMOVITOSTÍ
	HRANICE DRÁŽNÍHO POZEMKU

LEGENDA NOVÝCH SÍTÍ ZŘIZOVANÝCH V RÁMCI STAVB

Z	PS 01 STANIČNÍ ZABEZPEČOVACÍ ZAŘÍZENÍ BARTOUŠOV
ČDT	PS 02 KABELIZACE VČETNĚ PŘENOSOVÝCH SYSTÉMŮ
	SO 112 NAPÁJENÍ

a zabezpečovací techniky

niky a energetiky

nelů

UTNÉ

Y

LEGENDA SO A PS

TECHNOLOGICKÁ ČÁST

PS 01 Staniční zabezpečovací zařízení Bartoušov
PS 02 Kabelizace včetně přenosových systémů
PS 03 Telefonní zapojovač
PS 04 Zařízení pro záznam a archivaci hovorů
PS 05 EZS technologického objektu ve výhybně Bartoušov
PS 06 Akustický informační systém ve výhybně Bartoušov
PS 07 DDTS ŽDC

STAVEBNÍ ČÁST

SO 101 Železniční svršek
SO 102 Výstroj trati
SO 103 Železniční spodek
SO 104 Nástupiště
SO 105 Rekonstrukce přejezdu km 31,505
SO 106 Rekonstrukce propustku km 31,162
SO 107 Přístupové komunikace, zp. plochy
SO 108 Přístřešky
SO 109 Orientační systém
SO 110 Technologický objekt Bartoušov
SO 111 Elektrický ohřev výhybek
SO 112 Napájení
SO 113 Technologický objekt Bartoušov - rozvody NN
SO 114 Venkovní osvětlení
SO 115 Kácení a náhradní výsadba

REVIZE:	NÁZEV ZMĚNY:	DATUM:	PODPIS:

OBJEDNATEL: Správa železniční dopravní cesty, státní organizace
Dlážděná 1003/7, 110 00 Praha 1

ZODP. PROJEKTANT: Ing. Vladimír Jeníček
VYPRACOVAL: Jiří Novosad DiS. Novosad
KONTROLOVAL: Ing. Vladimír Jeníček

KRAJ: Královéhradecký
OBEC: Jičíněves - část obce Bartoušov

STAVBA:

"ZŘÍZENÍ VÝHYBNY BARTOUŠOV"

PŘÍLOHA: Koordinační situace stavby KÚ Kopidlno

SGJW
Hradec Králové spol. s r.o.
NA DŮCHODĚ 1674
500 02 HRADEC KRÁLOVÉ
TEL.: 495510987
E-MAIL: INFO@SGJW.CZ
WWW.SGJW.CZ

ÚČEL: DUR
Č. ZAKÁZKY: 07 220917
DATUM: 04/2018
FORMÁT: 12xA4
MĚŘÍTKO: 1:1000
PARÉ:
ČÁST: C.2
PŘÍL.: 1